

ITINÉRAIRE HORAIRE

KM		ÉTAPE 10				HORAIRES			
À parcourir	Parcours					Caravane	45 km/h	43 km/h	41 km/h
HAUTE-SAVOIE (74)									
		VC	MORZINE (VC-D228-VC-D902)		11:30	13:30	13:30	13:30	
		D902	MONTRIOND						
148.1	0		MORZINE		11:40	13:40	13:40	13:40	13:40
145.8	2.3		SAINT-JEAN-D'AULPS		11:43	13:42	13:43	13:43	13:43
142.7	5.4		Tunnel des Tines		11:46	13:46	13:46	13:46	13:46
139.5	8.6		La Vignette (LE BIOT)		11:50	13:49	13:49	13:50	13:50
138.1	10		Le Pont de Gys (LA BAUME)		11:51	13:51	13:51	13:51	13:51
137.4	10.7		Les Creux (LA BAUME)		11:52	13:51	13:52	13:52	13:52
136	12.1		Gorges du Pont du Diable (LA VERNAZ)		11:54	13:53	13:53	13:54	13:54
135.6	12.5		Le Jotty (LA VERNAZ)		11:54	13:53	13:54	13:54	13:54
131.5	16.6		Bioge (LA VERNAZ) (D902-D22)		11:59	13:57	13:58	13:59	13:59
125.2	22.9	D22	Feu Courbe (D22-D32)		12:06	14:04	14:05	14:06	14:06
124.9	23.2	D32	Arce		12:07	14:05	14:06	14:07	14:07
124.3	23.8		CHEVENOZ		12:07	14:05	14:06	14:07	14:07
124	24.1		Côte de Chevenoz		12:08	14:06	14:07	14:08	14:08
120.5	27.6		Chez Bochet (SAINT-PAUL-EN-CHABLAIS) (près)		12:13	14:10	14:12	14:13	14:13
119.6	28.5		VINZIER		12:14	14:12	14:13	14:14	14:14
118.5	29.6		Vers les Granges		12:16	14:13	14:14	14:16	14:16
117.7	30.4		Cré Bouché		12:17	14:14	14:15	14:17	14:17
116.7	31.4		Verossier		12:18	14:15	14:17	14:18	14:18
115.4	32.7		La Grangette		12:20	14:17	14:19	14:20	14:20
114.7	33.4		LARRINGES		12:21	14:18	14:19	14:21	14:21
113.3	34.8		CHAMPANGES (D32-D11-D32)		12:23	14:20	14:21	14:23	14:23
111.1	37		La Bennaz (PUBLIER)		12:26	14:23	14:24	14:26	14:26
109.8	38.3		MARIN		12:28	14:24	14:26	14:28	14:28
108.6	39.5		Moruel		12:30	14:26	14:28	14:30	14:30
107.9	40.2		Avonnex		12:31	14:27	14:29	14:31	14:31
105.5	42.6		Pont de Dranse (D32-VC)		12:34	14:30	14:32	14:34	14:34
105.3	42.8	VC	THONON-LES-BAINS (VC-D26)		12:35	14:30	14:32	14:35	14:35
98.2	49.9	D26	Les Prés Carrés		12:45	14:40	14:42	14:45	14:45
97.4	50.7		ARMOY		12:46	14:41	14:43	14:46	14:46
91.9	56.2		REYVROZ		12:54	14:48	14:51	14:54	14:54
89	59.1		VAILLY		12:58	14:51	14:55	14:58	14:58
88.4	59.7		Sous la Côte		12:59	14:52	14:55	14:59	14:59
86.4	61.7		Le Lavouet		13:02	14:55	14:58	15:02	15:02
83.6	64.5		Chez Clavel		13:06	14:59	15:02	15:06	15:06
81.9	66.2		BELLEVAUX		13:08	15:01	15:04	15:08	15:08
80.1	68		Sur le Saix		13:11	15:03	15:07	15:11	15:11
79.1	69		Jambaz		13:12	15:04	15:08	15:12	15:12
78.9	69.2		Col de Jambaz		13:12	15:05	15:08	15:12	15:12
76.2	71.9		Chaumety		13:15	15:07	15:11	15:15	15:15
74.5	73.6		MÉGEVETTE		13:17	15:09	15:13	15:17	15:17
73.7	74.4		La Culaz		13:18	15:10	15:14	15:18	15:18
71.5	76.6		Amoulin		13:21	15:12	15:16	15:21	15:21
70.8	77.3		ONNION		13:22	15:13	15:17	15:22	15:22
67.3	80.8		Pouilly		13:25	15:17	15:21	15:25	15:25
66.3	81.8		SAINT-JEOIRE (D26-D907 A)		13:27	15:18	15:22	15:27	15:27
64.8	83.3	D907 A	SAINT-JEOIRE		13:29	15:20	15:24	15:29	15:29
64.3	83.8		Entreverges (LA TOUR) (près) (D907 A-D907)		13:29	15:20	15:25	15:29	15:29
61.5	86.6	D907	Le Pont du Risse (D907-D26)		13:33	15:24	15:28	15:33	15:33
61.3	86.8	D26	La Tournoire		13:33	15:24	15:29	15:33	15:33
60.7	87.4		La Corbaz		13:34	15:25	15:29	15:34	15:34
59.5	88.6		Le Giffre		13:36	15:27	15:31	15:36	15:36
56.2	91.9		MARIGNIER (D26-D6)		13:41	15:31	15:36	15:41	15:41
54.4	93.7	D6	Le Pralet (THYEZ)		13:43	15:33	15:38	15:43	15:43
53.2	94.9		Brannaz (THYEZ)		13:45	15:35	15:40	15:45	15:45
50.8	97.3		Côte de Châtillon-sur-Cluses		13:48	15:38	15:43	15:48	15:48
50.6	97.5		Carrefour D6-D902		13:49	15:38	15:43	15:49	15:49
47.5	100.6	D902	CLUSES (D902-VC-D1205)		13:53	15:42	15:47	15:53	15:53
46.4	101.7		Passage à niveau N° 26		13:55	15:44	15:49	15:55	15:55



148,1 KM

MÉGÈVE






MORZINE LES PORTES DU SOLEIL



MARDI 12 JUILLET

ÉTAPE 10

ITINÉRAIRE HORAIRE

KM		ÉTAPE 10		HORAIRES			
À parcourir	Parcours			Caravane	45 km/h	43 km/h	41 km/h
41	107.1	D1205	Chez Gaudy	14:02	15:51	15:56	16:02
40.5	107.6		MAGLAND	14:03	15:51	15:57	16:03
38.2	109.9		Bellegarde	14:07	15:54	16:00	16:07
37.2	110.9		Pratz	14:08	15:56	16:02	16:08
36.6	111.5		La Grangeat	14:09	15:56	16:02	16:09
35.9	112.2		Oex	14:10	15:57	16:03	16:10
33.1	115		Carrefour D1205-VC	14:14	16:01	16:07	16:14
32.6	115.5	VC	Luzier (SALLANCHES)	14:15	16:02	16:08	16:15
29.3	118.8		Saint-Martin-sur-Arve (SALLANCHES) (VC-D13)	14:19	16:06	16:12	16:19
27.4	120.7	D13	La Charlotte (SALLANCHES, PASSY) (D13-D39)	14:22	16:08	16:15	16:22
24.3	123.8	D39	PASSY-Marlioz 	14:26	16:13	16:19	16:26
24	124.1		Marlioz (PASSY) (D39-D339-VC-D43-D1205)	14:27	16:13	16:20	16:27
21.6	126.5	D1205	Le Fayet (D1205-D902)	14:30	16:16	16:23	16:30
21.1	127	D902	L'Abbaye (PASSY)	14:31	16:17	16:24	16:31
18.4	129.7		SAINT-GERVAIS-LES-BAINS (D902-D909)	14:37	16:22	16:29	16:37
17.6	130.5		Viaduc de Saint-Gervais	14:39	16:24	16:31	16:39
13.6	134.5	D909	Les Choseaux (COMBLOUX)	14:48	16:32	16:40	16:48
10.7	137.4		Carrefour D909-D1212	14:55	16:38	16:46	16:55
9.2	138.9	D1212	DEMI-QUARTIER	14:59	16:41	16:49	16:59
8.8	139.3		MEGÈVE (D1212-VC-D309 A)	14:59	16:41	16:50	16:59
5.4	142.7	D309 A	Mont d'Arbois	15:07	16:48	16:57	17:07
2.2	145.9		Montée de l'altiport de Megève (1382 m) 	15:15	16:55	17:04	17:15
2	146.1		La Livraz	15:15	16:55	17:05	17:15
0.7	147.4		Altiport de Megève (D309 A-VC)	15:17	16:57	17:07	17:17
0	148.1	VC	MEGÈVE 	15:18	16:58	17:08	17:18

148,1 KM

MEGÈVE

MORZINE LES PORTES DU SOLEIL >>> MEGÈVE

MARDI 12 JUILLET

ÉTAPE 10